

Beginn der Baustrecke, Bau-km 0+000,000

Ende der Baustrecke, Bau-km 0+580,000

Mainsondheim

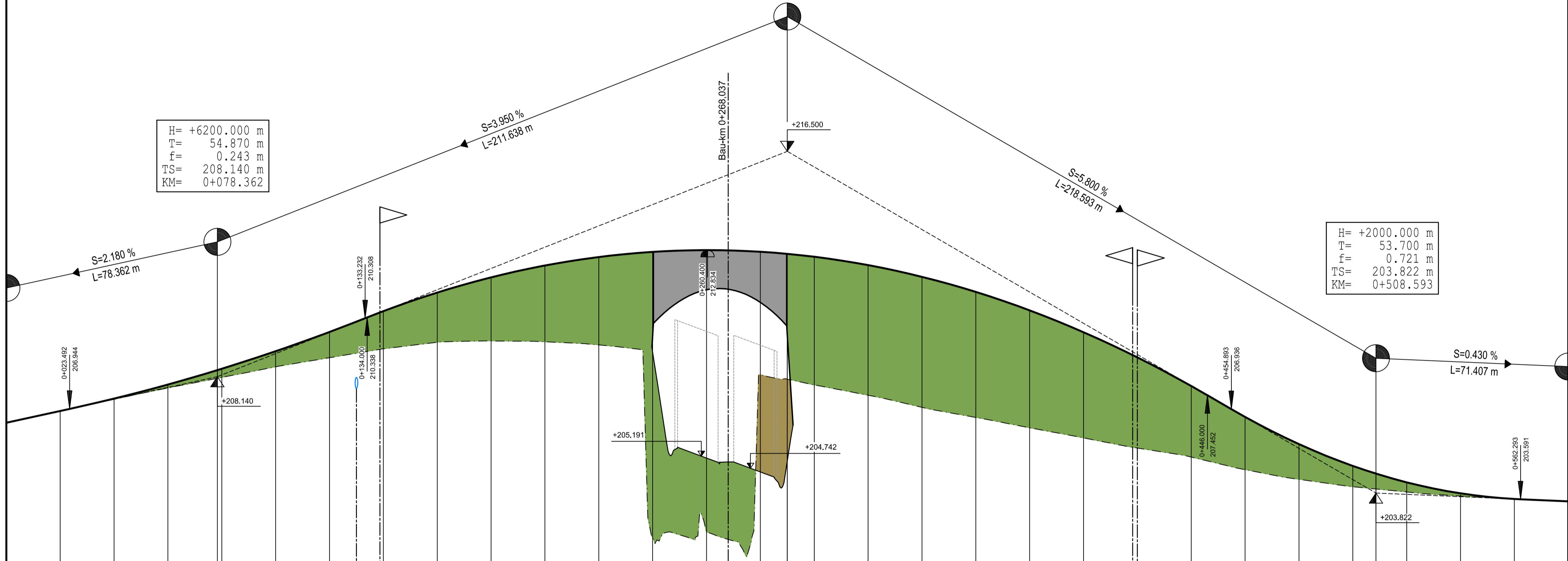
Albertshofen

6227 677 / W03\_B307,141 (BW 307a)  
Überführung der GVS  
Mainsondheim - Albertshofen (Neubau)  
Bau-km ..... 307+140,730  
Kr.k. .... 116,7660 gon  
L.W.k. .... ≥ 50,00 m 49,66 m  
L.H. .... ≥ 4,70 m  
Br. zw. Gel. .... 10,10 m 10,60 m  
Einwirkung ..... Ec 1 Teil 2

H = -3200,000 m  
T = 156,000 m  
f = -3,803 m  
TS = 216,500 m  
KM = 0+290,000

H = +6200,000 m  
T = 54,870 m  
f = 0,243 m  
TS = 208,140 m  
KM = 0+078,362

H = +2000,000 m  
T = 53,700 m  
f = 0,721 m  
TS = 203,822 m  
KM = 0+508,593



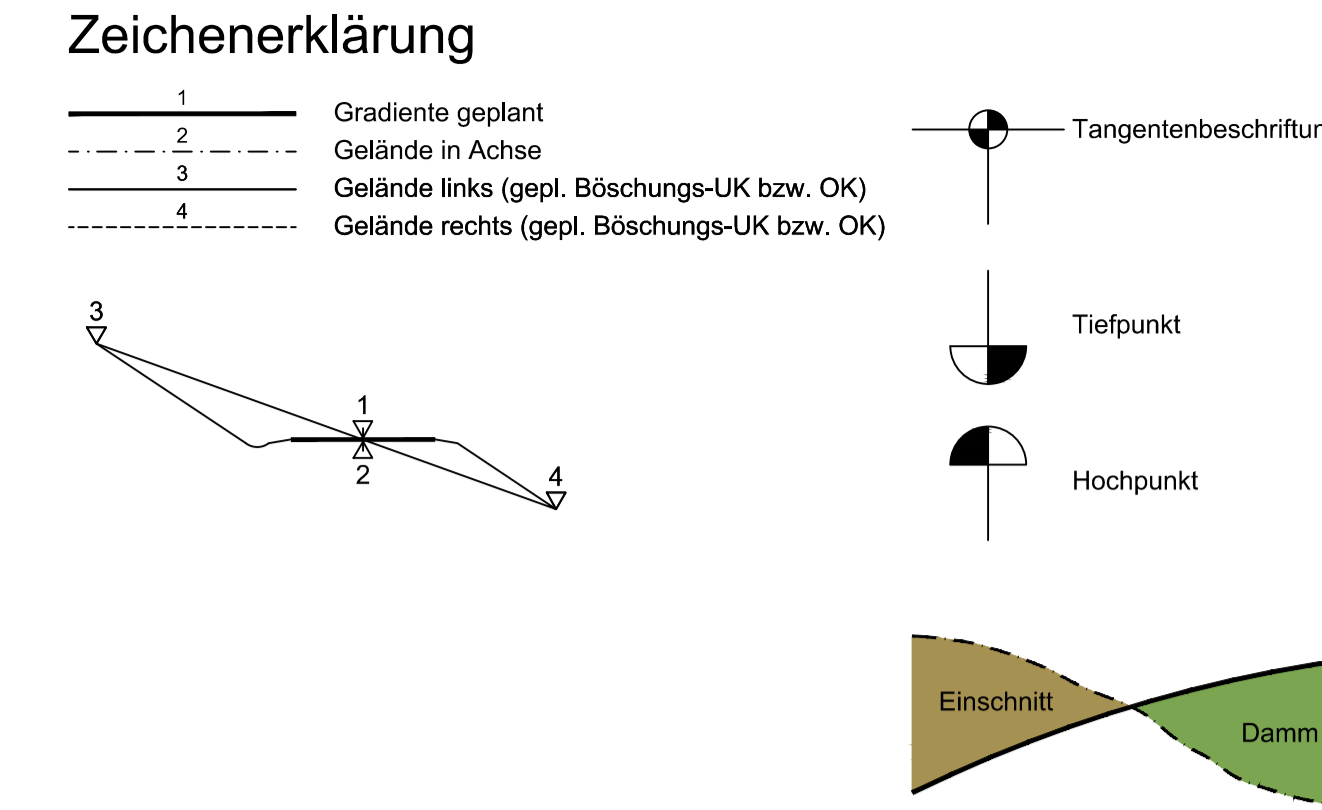
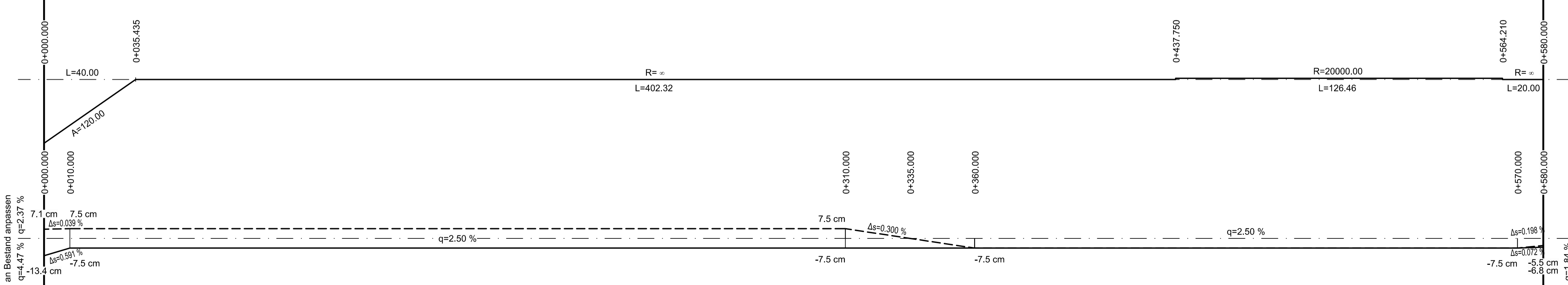
M = 1:1000/100  
NN 195,00

Gradiente	①	206,432	206,868	207,226	207,847	208,363	208,834	209,084	209,799	210,569	211,259	211,624	212,284	212,579	212,769	212,834	212,825	212,774	212,698	212,569	212,279	211,884	211,284	210,599	210,789	210,854	210,794	210,647	210,638	210,429	210,545	210,220	210,811	210,602	210,515	
Gelände	②	206,432	206,866	207,299	207,721	208,113	208,434	208,595	208,843	209,174	209,416	209,465	209,436	209,318	212,172	212,377	212,825	212,299	212,774	212,698	212,569	212,452	212,001	211,284	210,599	210,669	210,794	210,647	210,638	210,405	210,429	210,545	210,220	210,712	210,602	210,515
Station		0,000	20,000	40,000	60,000	78,362	80,000	0,000	20,000	40,000	60,000	80,000	0,000	20,000	40,000	60,000	68,037	80,000	90,000	0,000	20,000	40,000	60,000	80,000	0,000	20,000	40,000	60,000	80,000	8,593	20,000	40,000	60,000	80,000	0,000	210,515

Bau-km 0+000 0+100 0+200 0+300 0+400 0+500 0+580,000

Rechtskurve  
Krümmungsband  
Maßstab = 1000/R (cm)  
Linkskurve

Querneigungsband  
auf 6,00/2 m bezogen  
rechter Rand  
linker Rand



Planänderung vom 26.07.2016 ersetzt Unterlage 8.4 Blatt 1 E E

Nr.	Art der Änderung	Datum	Name
1	Änderung Bauwerksabmessungen	30.09.15	Starke
	Betreiberänderung Gasversorgung	30.09.15	Starke
3	Änderung Bauwerksnummer (BW 307a)	26.07.16	Ernst

Entwurfsbearbeitung:  
**Wagner Ingenieure**  
Beratende Ingenieure für Bauwesen  
Domagkstraße 1a, 80807 München  
Tel: +49 89 680896-3, Fax: +49 89 680896-59  
E-Mail: kontakt@wagner-ingenieure.com

Datum Zeichen  
bearbeitet 26.07.2016 erc  
gezeichnet 26.07.2016 was  
geprüft 26.07.2016 lis

München, den 26.07.2016 *Wagner*

Freistaat Bayern  
Autobahndirektion Nordbayern  
Flaschenhofstraße 55, 90402 Nürnberg  
Tel: 09114621-01, Fax: 09114621-06, E-MAIL: poststelle@abdn.bayern.de

Unterlage 8.4  
Blatt Nr. 1 E E E  
Datum Zeichen

**Planfeststellung**  
BAB A3 Frankfurt - Nürnberg  
östlich Mainbrücke Dettelbach - westlich AS Wiesentheid  
6-streifiger Ausbau von Bau-km 306+200 bis Bau-km 318+582,953

bearbeitet Gz:  
gezeichnet Gz:  
geprüft Gz:

**Höhenplan**  
6227 677 / W03\_B307,141 (BW 307a)  
GVS Mainsondheim - Albertshofen  
Maßstab 1 : 1.000 / 100

Aufgestellt:  
Nürnberg, den 29.07.2011 / 30.09.2015 / 26.07.2016  
Autobahndirektion Nordbayern

*Kain*  
Kaiser, Baudirektor

Projekt: DD000231 Datum: BR\_1 Höhenplan BW307a.plt

Dieser Unterlage/Plan darf ohne vorherige Genehmigung des Erstellenden nicht weitergegeben werden, als für die, aus der dieser Plan/Unterlage/Plan erstellt wurde.